DALLA STRADA ALLA CASA

Un rapporto sui senza dimora a Roma

Commissione Politiche Sociali
VII Municipio

NonnaRoma
BANCO DEL MUTUO SOCCORSO

NONNAROMA.IT
INFO@NONNAROMA.IT
+39 3425815441

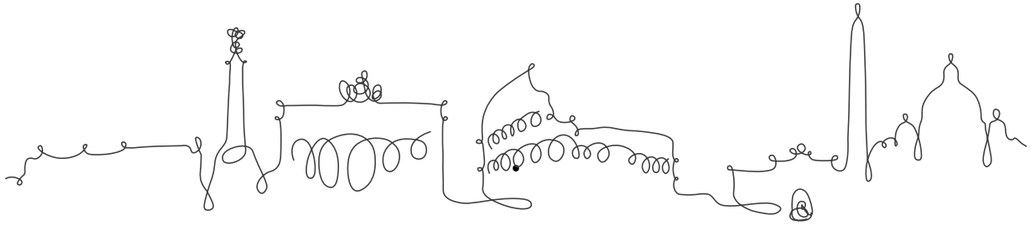

I SENZA DIMORA A ROMA

16.000 HOMELESS (STRADA, DORMITORI, INSEDIAMENTI INFORMALI)

7709 PERSONE CENSITE TRAMITE ACCESSO A MENSE E DORMITORI ISTAT 2014

CHI SONO?

- PERSONE IN DIFFICOLTA' NELL'OTTENIMENTO/RINNOVO DI TITOLO DI SOGGIORNO;
- PERSONE IN DIFFICOLTÀ ACCESSO SISTEMA ACCOGLIENZA PER RICHIEDENTI ASILO E TITOLARI DI PROTEZIONE INTERNAZIONALE DIFFICOLTÀ ACCESSO MERCATO ABITATIVO POST ACCOGLIENZA;
- MIGRANTI IN TRANSITO;
- RICHIEDENTI ASILO CHE NON SI SONO VISTI RICONOSCIUTI ALCUNA FORMA DI PROTEZIONE;
- DONNE STRANIERE VITTIME DI TRATTA A SCOPO DI SFRUTTAMENTO DELLA PROSTITUZIONE;

- PERSONE IN POVERTA' ABITATIVA PER PERDITA LAVORO/ALTRI FATTORI (SEPARAZIONE DAL CONIUGE, SFRATTO ETC.;
- PERSONE CHE SOFFRONO DI DIPENDENZE DA ALCOOL/STUPEFACENTI ETC.;
- NUCLEI FAMILIARI IN POVERTA' ABITATIVA, CON O SENZA MINORI;
- PERSONE, ANCHE ANZIANE, CHE SOFFRONO DI GRAVI PATOLOGIE FISICHE;
- PERSONE CON DISTURBI PSICHICI;

NONNAROMA.IT
INFO@NONNAROMA.IT
+39 3425815441

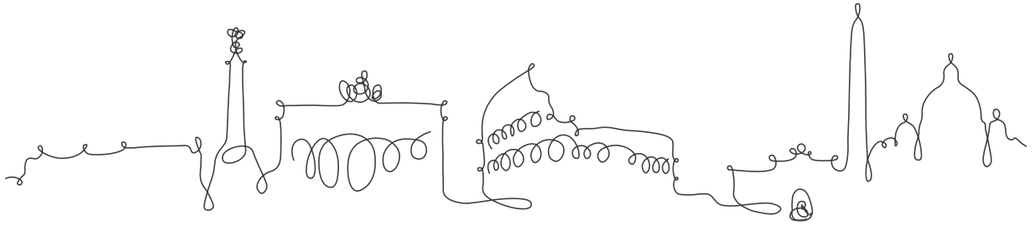

CENSIMENTO racCCONTAMI 2014 Roma

Promotori Fondazione Rodolfo Debenedetti e Roma Capitale

Obiettivo dell'indagine non è individuare il numero di senza dimora a roma, ma la loro distribuzione nei Municipi oltre che indagare fattori condizione senza dimora, condizioni di vita e bisogni

- PERCHE' SI DIVENTA SENZA DIMORA?
  43% DEI CENSITI PER PERDITA DI LAVORO
- DA QUANTO TEMPO IN STRADA?
  5 ANNI IN MEDIA
- ISTRUZIONE E CAPITALE UMANO
  42,4% DIPLOMA E OLTRE
- SALUTE E CONDIZIONI DI VITA
  73% MALATO
  32% NON RIVOLTO AL SERVIZIO SANITARIO

- NON HA RESIDENZA:
  54% POPOLAZIONE IN STRADA
  23% POPOLAZIONE NEI DORMITORI
- SITUAZIONE REDDITUALE E OCCUPAZIONALE
  222 EURO/MESE ENTRATA MEDIA PER PERSONA
  3% DEGLI INTERVISTATI HA ACCESSO A SUSSIDI
- ASPETTATIVE E PROGETTUALITA'
  41% LAVORO E' STRATEGIA PER LASCIARE STRADA

NONNAROMA.IT
INFO@NONNAROMA.IT
+39 3425815441

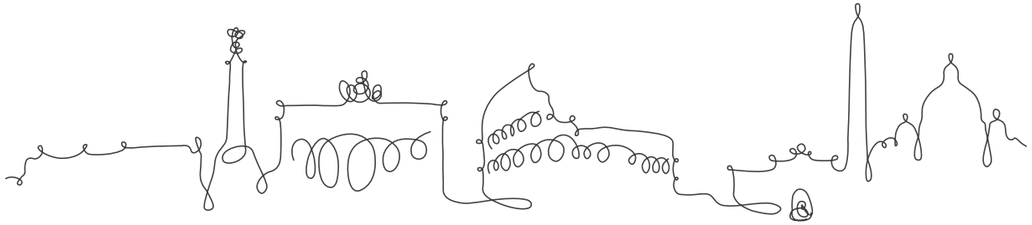

VII MUNICIPIO - DATI DEL CENSIMENTO racCCONTAMI 2014
PERCENTUALE E DISTRIBUZIONE DEI SENZA DIMORA IN STRADA E NEI DORMITORI

ROMA
IN STRADA: 1.569
IN DORMITORIO: 1.689

VII MUNICIPIO:
IN STRADA: 67 (4.3% DEL TOTALE)
IN DORMITORIO: 447 (26.5% DEL TOTALE) INCIDENZA SENZA DIMORA 0.17% DEGLI ABITANTI DEL MUNICIPIO

IL DATO VA LETTO IN TERMINI PERCENTUALI E NON ASSOLUTI

MAPPA: DISTRIBUZIONE SENZA DIMORA IN STRADA RACCONTAMI 2014

NONNAROMA.IT
INFO@NONNAROMA.IT
+39 3425815441

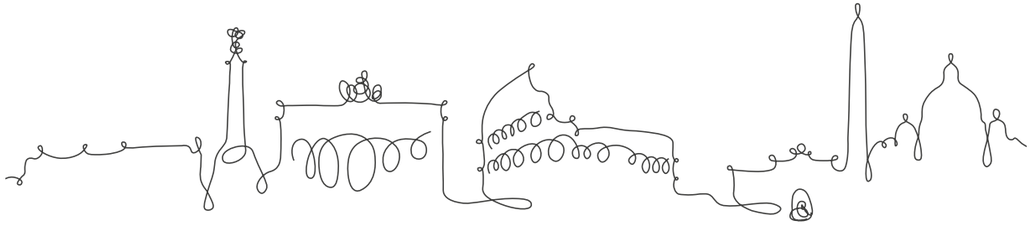

Rapporto "LE NUOVE POVERTÀ NEL TERRITORIO DI ROMA CAPITALE - giugno 2021
Analisi statistico–demografica dei dati Dipartimento Politiche Sociali
FOCUS VII MUNICIPIO

IMPATTO DEL COVID SULLA SITUAZIONE REDDITUALE:
PER IL 37% DEL CAMPIONE, RISPETTO AL 2019, NEL 2020
IL REDDITO FAMILIARE È DIMINUITO

MEDIA DEL NUMERO DI BENEFICIARI DI REDDITO DI CITTADINANZA, BUONI SPESA ED
ESENZIONI PER SERVIZI EDUCATIVI:
27 X MILLE RESIDENTI

BENEFICIARI BUONI SPESA MARZO–GIUGNO 2020:
6.755 PERSONE = 26 X MILLE RESIDENTI

SEGNALAZIONI PACCHI ALIMENTARI MARZO–AGOSTO 2020:
756

NONNAROMA.IT
INFO@NONNAROMA.IT
+39 3425815441

INDICE DI DISAGIO SOCIALE
Le differenze tra i Municipi

FONTE: Ufficio di statistica di Roma Capitale

L'INDICE FORNISCE UNA MISURA DELLA POSSIBILE CRITICITÀ SOCIO-OCCUPAZIONALE DI UNA DETERMINATA AREA, RISULTANDO ADATTO AD EVIDENZIARE I DIVERSI GRADI DI "POTENZIALE ESPOSIZIONE" A SITUAZIONI DI DISAGIO SOCIALE ED EMARGINAZIONE.
GLI INDICATORI CONSIDERATI SONO: IL TASSO DI DISOCCUPAZIONE – IL TASSO DI OCCUPAZIONE – IL TASSO DI CONCENTRAZIONE GIOVANILE – IL TASSO DI SCOLARIZZAZIONE

Valori massimi di IDS_RM (maggior «disagio sociale»)

4,96 Municipio VI

2,33 Municipio V

1,87 Municipio IV

Valori minimi di IDS_RM (minor «disagio sociale»)

-4,51 Municipio II

-2,53 Municipio IX

-2,28 Municipio I

Indice di disagio sociale per municipio ricalcolato su base Roma=0 (IDS_RM)

Anno 2011

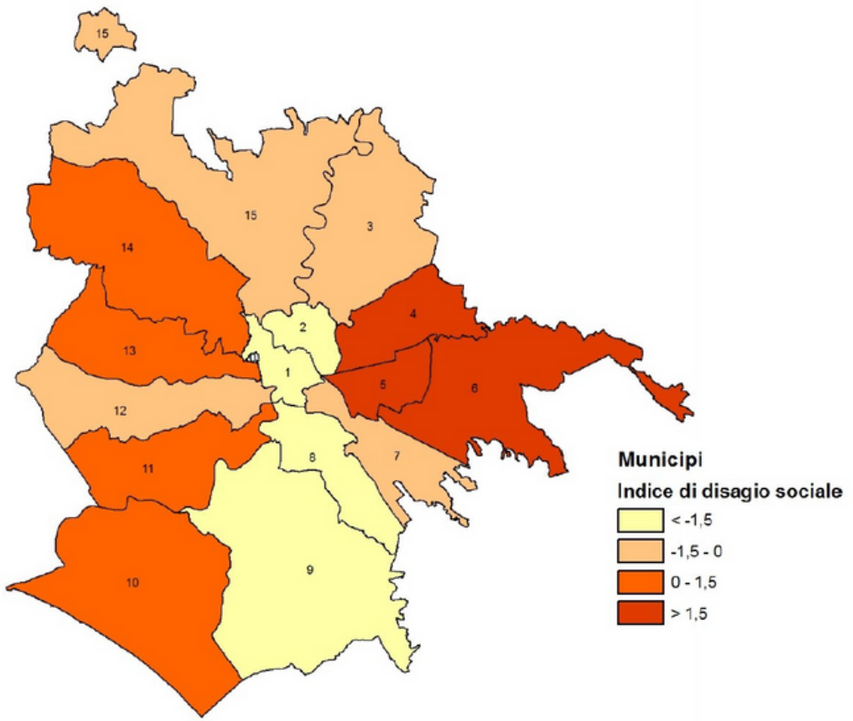

Fonte: Elaborazioni Ufficio di Statistica di Roma Capitale – Settore Cartografico – su dati Istat

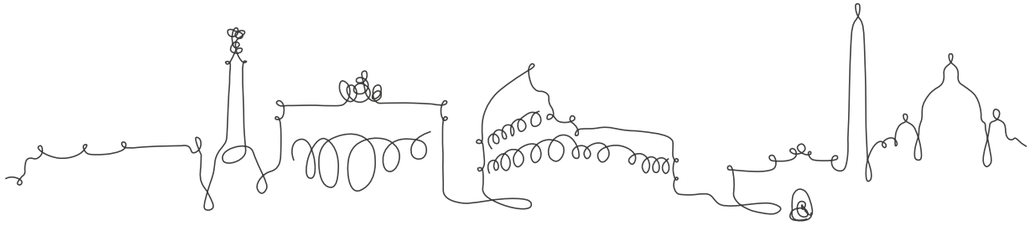

INDICE DI DISAGIO ABITATIVO
Le differenze tra i Municipi

FONTE: Ufficio di statistica di Roma Capitale

L'INDICE DI DISAGIO EDILIZIO (IDE) COMPARA LO STATO DI CONSERVAZIONE DEGLI EDIFICI DELL'AREA URBANA D'INTERESSE CON IL VALORE MEDIO NAZIONALE

Valori massimi di IDE_RM (maggior «disagio edilizio»)

1,68 Mun. I

1,35 Mun. IX

1,31 Mun. IV

Valori minimi di IDE_RM (minor «disagio edilizio»)

0,47 Mun. VIII

0,65 Mun. VII

0,73 Mun. XV

Indice di disagio edilizio per municipio ricalcolato su base Roma=1 (IDE_RM)

Anno 2011

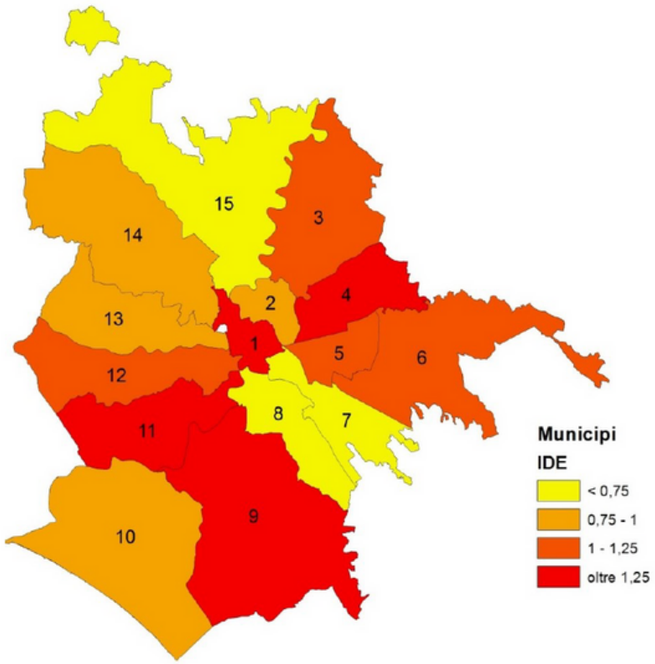

Fonte: Elaborazioni Ufficio di Statistica di Roma Capitale – Settore Cartografico – su dati Istat

NONNAROMA.IT
INFO@NONNAROMA.IT
+39 3425815441

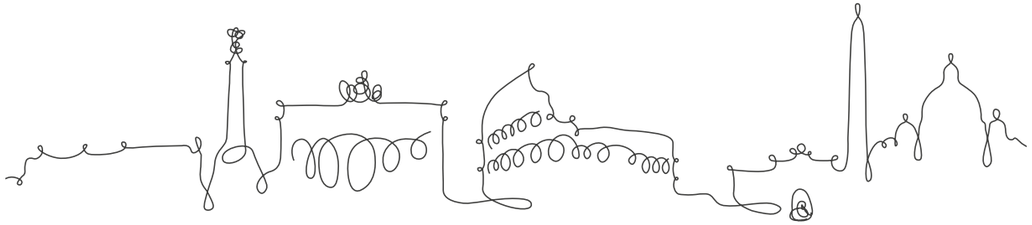

I NUMERI DEI SERVIZI NEL VII MUNICIPIO

Fotografia al 15/02/2022 Sistema Informativo Unico di Monitoraggio e Intervento Sociale (SIMIS)

-DISTRIBUZIONE SUL TERRITORIO E NUMERO SERVIZI VARIABILI NEL TEMPO (DIPENDENTE DA CONVENZIONI OPERANTI/ATTIVAZIONE DI PIANI DI "EMERGENZA")

ACCOGLIENZA NOTTURNA CIRCUITO SOS

CENTRI PER NUCLEI MAMME CON BAMBINI CMB
20 POSTI IN UN UNICO CENTRO

H15
112 POSTI IN 3 CENTRI

H24: 0 POSTI

ACCOGLIENZA DIURNA CIRCUITO SOS

H4 - BASSA SOGLIA - SERVIZI IGIENICI E PRIMA NECESSITÀ
0 POSTI

H9 - CENTRI DIURNI
30 POSTI
IN UN UNICO CENTRO

NONNAROMA.IT
INFO@NONNAROMA.IT
+39 3425815441

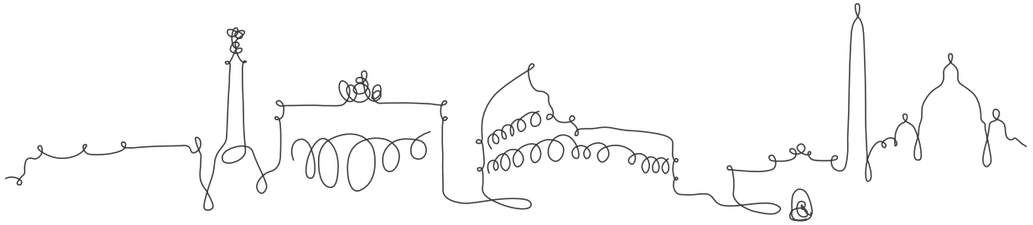

Conclusioni

NECESSITA' DI CENSIMENTI FREQUENTI E COSTRUITI IN MODO DA RAGGIUNGERE E INDIVIDUARE TUTTA LA POPOLAZIONE INTERESSATA DAL FENOMENO MEDIANTE L'UTILIZZO COMBINATO DI CAMPIONAMENTO INDIRETTO (MENSE/DORMITORI) E DIRETTO (UNITA' DI STRADA)

COSTRUIRE I CENSIMENTI IN MODO DA INDAGARE I FATTORI CHE CAUSANO LA CONDIZIONE DI SENZA DIMORA, I BISOGNI E LE ASPETTATIVE DELLE PERSONE INTERESSATE

SUPERARE LA CARENZA STRUTTURALE DI SERVIZI E PROMUOVERE UN SISTEMA DI ACCOGLIENZA DIFFUSO SUL TERRITORIO CITTADINO

NONNAROMA.IT
INFO@NONNAROMA.IT
+39 3425815441